










LEGENDA

- območje OPPN 
- S - območja stanovanj 
- Z - območja zelenih površin 
- P - območja prometne infrastrukture 
- Kmetijska zemljišča 
- Gozdna zemljišča 
- Površinske vode 
- VI - območja vodne infrastrukture 



Izsek iz kartografskega dela izvedbenega dela občinskega prostorskega načrta s prikazom lege prostorske ureditve na širšem območju - namenska raba prostora

IZSEK IZ OPN (NRP) - M 1:2500

ŠT. RISBE / 1

Investitor/naročnik:
VALENTINOVO d.o.o.,
Vipolže 6,
5212 Dobrovo

Naziv objekta:
**OBČINSKI PODROBNI PROSTORSKI NAČRT ZA
OBMOČJE POD-22
(nad domom ostarelih v Podsabotinu)**

Sodelavec:
LIDA SALKIČ, u.d.i.a.

Vodja izdelave načrta:
NINA BRATAŠEVEC MILOST, u.d.i.a., PA-1939

Vrsta projektne dokumentacije / št. projekta / datum:
DOPOLNJEN OSNUTEK-2 / 11-174-036 / NOVEMBER 2024

KRASINVEST
inženiring, projektiranje in geodetske storitve d.o.o. Sežana
Partizanska cesta 30, 6210 SEŽANA
tel.: +386 5 731 31 80, fax: +386 5 731 31 81
info@krasinvest.si, www.krasinvest.si, IZS: 1670

